

LES ASSOCIATIONS ET LICENCES

Vous êtes responsable d'une association et vous vous interrogez sur l'affiliation à la Fédération... ou vous souhaitez simplement pratiquer la randonnée dans un club près de chez vous, ou encore randonner entre amis, en famille ou seul.





Rejoignez le Comité départemental de la randonnée pédestre, et participez à la préservation de notre réseau de sentiers PR et GR®, bénéficiez de réductions avec nos partenaires, d'une assurance adaptée, de l'offre de formation proposée par la région et de conseils personnalisés. Quel que soit votre souhait, une formule adaptée existe.

Tout au long de l'année, différentes formations sont proposées aux adhérents et pratiquants :

- accompagnement associatif
- découverte et perfectionnement des pratiques (randonnée, marche nordique, longe côte...)
- acquisition des compétences d'animateur, de baliseur ou d'aménageur, ...
- stages thématiques.



Pratiquez la randonnée comme vous l'aimez

-  MARCHE NORDIQUE
-  LONGE CÔTE® - MARCHE AQUATIQUE
-  RANDO SANTÉ®
-  MARCHES D'ENDURANCE ET AUDAX®

NOUS CONTACTER

finistere.president@ffrandonnee.fr
 finistere.secretaire@ffrandonnee.fr
 finistere.pratiques-adhesions@ffrandonnee.fr
 finistere.formations@ffrandonnee.fr



BP2-29810 PLOUARZEL
 Tél. 02 98 89 60 06
 finistere@ffrandonnee.fr
www.ffrandonnee29.fr

LE COMITÉ DÉPARTEMENTAL

Proche de ses associations et fédérant plus de 2 300 licenciés partageant la même conception de la randonnée, le Comité départemental de la randonnée pédestre, créé dans le Finistère en décembre 1985, est le relais local de la Fédération.

Œuvrant à la création et à la promotion d'itinéraires de randonnée et de promenade dans le Finistère, grâce au concours de centaines de bénévoles, le Comité travaille avec le souci constant d'une bonne intégration des sentiers dans leur environnement humain et naturel.

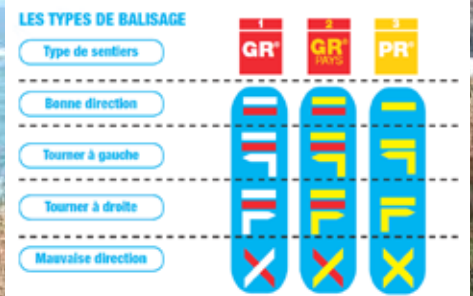
Le Comité édite également chaque année un programme estival de randonnées ouvertes à tous (disponible dans les Offices de Tourisme et sur le site www.ffrandonnee29.fr)

et co-organise avec une association affiliée la «Rando Finistère», une journée grand public de randonnées.



DES ACTIONS SUR LE TERRAIN

- Le Comité :
- initie et participe aux chantiers d'ouverture de sentiers, d'entretien et de réhabilitation de chemins
 - contribue au Plan Départemental des Itinéraires de Promenade et de Randonnée (PDIPR)
 - soutient la Servitude de Passage des Piétons le long du Littoral (SPPL)
 - intervient et conseille les collectivités, avec ses associations locales, sur des opérations en matière de balisage et de signalétique



Développement et promotion de la randonnée
 Création, balisage et entretien des sentiers
 Formation et accompagnement des adhérents
Rejoignez-nous !



LE SENTIER DES DOUANIERS



Le Comité départemental édite sur son territoire une collection de TopoGuides® et de Randofiches® GR® (Grande Randonnée) pour les randonneurs itinérants, ainsi qu'une collection PR (Promenade et Randonnée) pour tout randonneur en vacances ou près de chez soi.

TopoGuides® PR

- La presqu'île de Crozon et la vallée de l'Aulne **P293**
- Les environs de Quimper, Fouesnant et Briec **P299**
- De Concarneau à Quimperlé, terre et mer **P297**
- Le Parc naturel régional d'Armorique **PN12**
- Le Pays Bigouden, le Pays de Douarnenez et le Cap Sizun **P294**
- Le Pays d'Iroise **P295**
- Le Pays du Léon **P296**
- Le Pays de Morlaix **P298**
- Le Finistère... à pied (D029)
- La Bretagne... à pied (RE10)

TopoGuides® GR®

- Les Abers, le chemin des phares **347**
- Le tour des Monts d'Arrée et la Presqu'île de Crozon **380**
- La côte de Cornouaille, de la pointe du Raz aux Montagnes Noires **348**



Soyez acteur de la qualité de vos sites de pratiques !
Sur le site sentinelles.sportsdenature.fr, signalez les problèmes que vous rencontrez quand vous pratiquez. Une erreur de balisage, un panneau défectueux, un problème de pollution, un besoin de sécurisation, un conflit avec un propriétaire... Remplissez le formulaire, localisez, envoyez. Votre signalement sera traité.

Le GR® 34, ou « Sentier des Douaniers », borde l'ensemble des côtes bretonnes sur 2000 kilomètres. Depuis l'îlot rocheux et la baie du Mont-Saint-Michel, dans la Manche, le GR® 34 atteint son but au pont de Saint-Nazaire aux confins de la Bretagne et des Pays de la Loire.

Le balisage des GR® est mis en place et entretenu par les baliseurs bénévoles de la Fédération.

